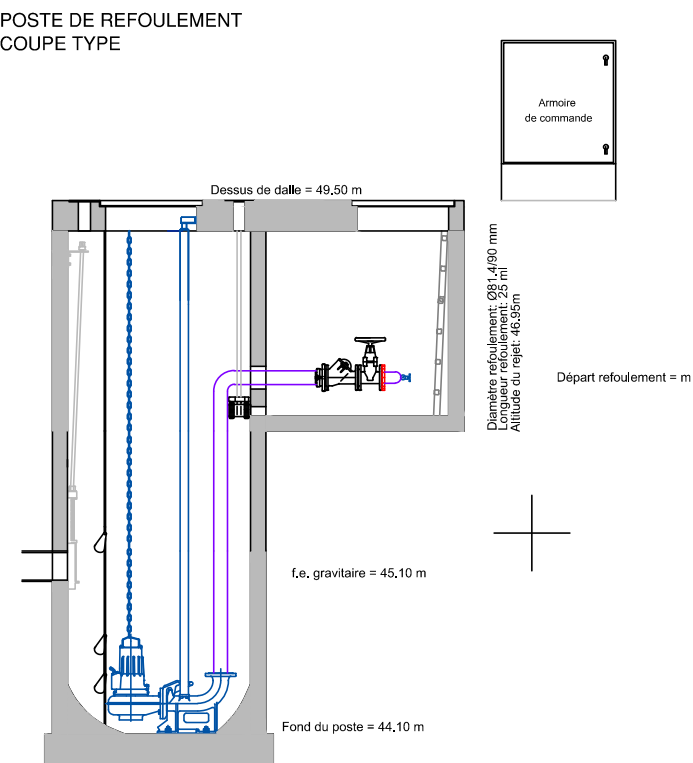
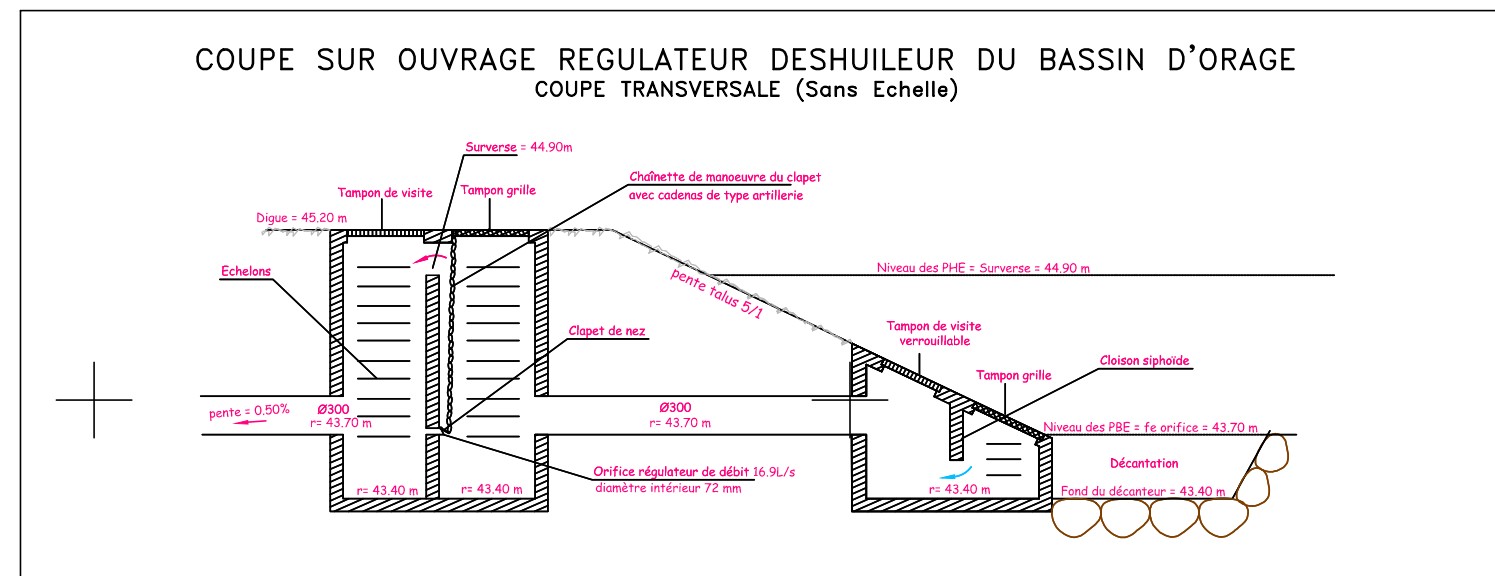
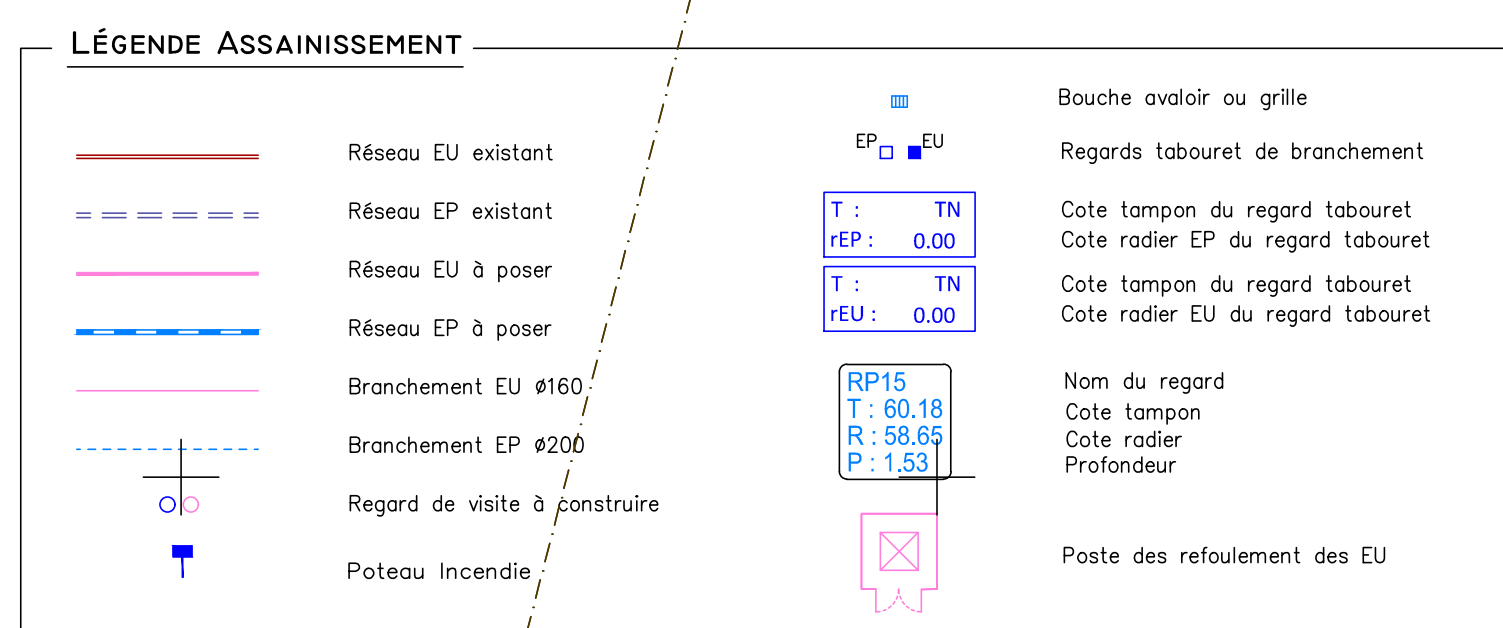


DOSSIER	L23113		
Référence AUTOCAD	L23113.DWG		
Référence PLAN	L23113-PAB 2 PDF		
Planimétrie	RGF93-C047		
Nivellement	NGF-IGN69		

Echelle : 1/500			
Indice	Date	Dessinateur	Vérificateur
a	17/02/2024	H. FRANEAU	J. BARNE
b	26/02/2024	B. ROUALN	
c	31/03/2024	J. BARNE	
d	20/12/2025	L. DONDANAS	

Modifications	
Pernes d'alignement	
-	
Numérotation des espaces verts	



Caractéristiques Bassin de rétention :
 Type de bassin : enherbé
 Cote fond : 43.70 m
 Cote des plus hautes eaux : 44.90 m
 Volume tampon: 806 m3
 Hauteur revanche : 0.30 m
 Pente déblai : 5Hz/1V
 Emprise totale : 1050 m2